

Comunicato sistema SAR di Stromboli del 27 ottobre 2021 ore 10:45

Le osservazioni dei sistemi di monitoraggio GB-InSAR mostrano il rientro dei parametri dei settori monitorati. Si comunica che continuano i problemi di connettività che impediscono la corretta fruizione dei dati dei sistemi GB-InSAR di Stromboli, che risultano comunque funzionanti. Si sottolinea che a causa dei problemi di connettività riscontrati non è garantita l'analisi in continuo dei dati GB-InSAR.

SETTORI	VELOCITÀ	VOLUME COINVOLTO	FENOMENI IN CORSO O ATTESI	POSSIBILI SCENARI DI IMPATTO	VALUTAZIONE INSTABILITÀ'
SCIARA DEL FUOCO	MEDIA (+) Trend: in diminuzione	PICCOLO	Movimenti di porzioni della Sciara del Fuoco di volume piccolo	Crolli di roccia o scivolamenti di detrito lungo la Sciara del Fuoco, fino a diverse decine di metri oltre la costa	BASSA
AREA CRATERICA	MEDIA (+) Trend: stazionario	PICCOLO	Movimenti di porzioni dell'area craterica di volume piccolo	Crolli di roccia o scivolamenti di detrito lungo la Sciara del Fuoco, fino a diverse decine di metri oltre la costa	BASSA

Tabella 1 - Sintesi della valutazione di instabilità per i settori monitorati riferita alle ultime 24 ore.

Descrizione velocità
BASSA: <0.01mm/ora
MEDIA: 0.01-0.05 mm/ora
ALTA: 0.06-1 mm/ora
MOLTO ALTA: >1 mm/ora

Il simbolo (+) indica un movimento in avvicinamento al sensore.

Il simbolo (-) indica un movimento in allontanamento dal sensore.

Volumi coinvolti
PICCOLO: 1.000-10.000 m³
MEDIO: 10.000-100.000 m³
GRANDE: 100.000-1 Milione m³
MOLTO GRANDE: > 1 Milione m³




Figura 1 - Mappa dei settori monitorati mediante i sistemi radar GB-InSAR NE190 e GB-InSAR NE400.



RIEPILOGO SETTIMANALE

SETTORI	21/10	22/10	23/10	24/10	25/10	26/10	27/10
SCIARA DEL FUOCO	Basso	Basso	Basso	Basso	Basso	Medio	Basso
AREA CRATERICA	Basso	Basso	Basso	Basso	Medio	Basso	Basso

Tabella 2 - Sintesi settimanale della valutazione di instabilità nei settori monitorati.

TABELLA DI RIFERIMENTO PER LA VALUTAZIONE DI INSTABILITA'

VOLUME COINVOLTI		10 ³ -10 ⁴ m ³	10 ⁴ -10 ⁵ m ³	10 ⁵ -10 ⁶ m ³	>10 ⁶ m ³
VALUTAZIONE INSTABILITÀ		Crolli in roccia, scivolamenti in roccia/detrito, colate di detrito	Crolli in roccia, Scivolamenti in roccia/detrito, colate di detrito	Scivolamenti in roccia/detrito, colate di detrito	Scivolamenti in roccia/detrito, valanghe in roccia/detrito
VELOCITÀ	BASSA <0.01mm/ora	BASSA	BASSA	BASSA	BASSA
	MEDIA 0.01-0.05 mm/ora	BASSA	MEDIA	MEDIA	MEDIA
	ALTA 0.06-1 mm/ora	BASSA	MEDIA	ALTA	ALTA
	MOLTO ALTA >1 mm/ora	BASSA	MEDIA	ALTA	MOLTO ALTA




Figura 2 - Mappa cumulata degli spostamenti registrata dal sistema GB-InSAR NE400 riferito al tempo di 1 giorno e 4 minuti dalle ore 06:56 UTC (08:56 ore locali) del 26 ottobre 2021 alle ore 07:00 UTC (09:00 ore locali) del 27 ottobre 2021.




Figura 3 - Mappa cumulata degli spostamenti registrata dal sistema GB-InSAR NE190 riferito al tempo di 25 minuti dalle ore 07:21 UTC (09:21 ore locali) alle ore 07:46 UTC (09:46 ore locali) del 27 ottobre 2021.